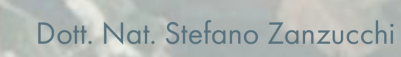
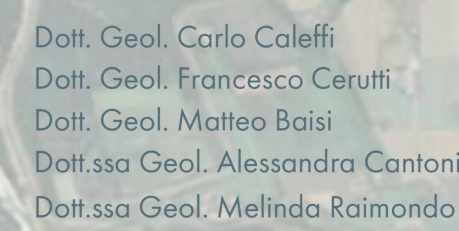


**VAR.PAE.25 – Elaborato A.T.6**

CARTA DELLO STATO DI ATTUAZIONE DEL PRU

Scala 1:4.000


Progettisti:



Assunzione proposta PAE/PIAE: Adozione proposta PAE/PIAE: Approvazione PAE/PIAE:

LAYOUT D'IMPIANTO SU CATASTALE

ORIENTAMENTO: 90.00°



LEGENDA:



LIMITE DEL PIANO DI RIPRISTINO UNITARIO DEL POLO EN008 SPALLETTI



LIMITE DI CAVA



RECUPERO COMPENSATIVO NATURALISTICO IN AREA ESTERNA AL POLO

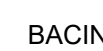
Tipologia di recupero effettuato nelle cave esaurite e collaudate



RECUPERO NATURALISTICO



RECUPERO AGRICOLO



BACINO LACUSTRE

Tipologia di recupero previsto nelle cave in corso di attuazione



RECUPERO NATURALISTICO



RECUPERO AGRO-BIO-NATURALISTICO



A1 (84,1 x 59,4 cm)

	10 cm
--	-------